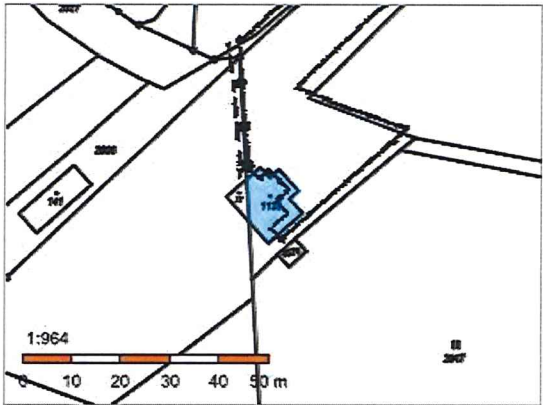


Informace o pozemku

Parcelní číslo:	st. 1133
Obec:	Dolní Dobrouč [580121]
Katastrální území:	Dolní Dobrouč [628913]
Číslo LV:	408
Výměra [m²]:	113
Typ parcely:	Parcela katastru nemovitostí
Mapový list:	KMD
Určení výměry:	Graficky nebo v digitalizované mapě
Druh pozemku:	zastavěná plocha a nádvoří
Stavba na pozemku:	č. p. 30



Vlastníci, jiní oprávnění

Vlastnické právo	Podíl
Česká republika	
Právo hospodařit s majetkem státu	Podíl
Správa železnic, státní organizace, Dlážděná 1003/7, Nové Město, 11000 Praha 1	

Způsob ochrany nemovitosti

Nejsou evidovány žádné způsoby ochrany.

Seznam BPEJ

Parcela nemá evidované BPEJ.

Omezení vlastnického práva

Nejsou evidována žádná omezení.

Jiné zápisy

Typ
Změna číslování parcel

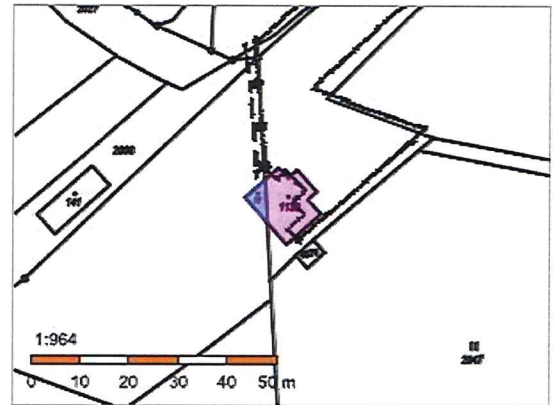
⚠ Řízení, v rámci kterých byl k nemovitosti zapsán cenový údaj

Nemovitost je v územním obvodu, kde státní správu katastru nemovitostí ČR vykonává [Katastrální úřad pro Pardubický kraj, Katastrální pracoviště Ústí nad Orlicí](#)

Zobrazené údaje mají informativní charakter. Platnost dat k 09.10.2023 09:00.

Informace o pozemku

Parcelní číslo:	st. 77
Obec:	Dolní Dobrouč [580121]
Katastrální území:	Lanšperk [679038]
Číslo LV:	51
Výměra [m ²]:	19
Typ parcely:	Parcela katastru nemovitostí
Mapový list:	KMD
Určení výměry:	Graficky nebo v digitalizované mapě
Druh pozemku:	zastavěná plocha a nádvoří



Součástí je stavba

Budova s číslem popisným:	Lanšperk [79031] ; č. p. 30; rodinný dům
Stavba stojí na pozemku:	p. č. st. 77 , st. 1133 (parcely leží ve více k.ú.)
Stavební objekt:	č. p. 30
Adresní místa:	č. p. 30

Vlastníci, jiní oprávnění

Vlastnické právo	Podíl
Česká republika	
Právo hospodařit s majetkem státu	Podíl
Správa železnic, státní organizace, Dlážděná 1003/7, Nové Město, 11000 Praha 1	

Způsob ochrany nemovitosti

Nejsou evidovány žádné způsoby ochrany.

Seznam BPEJ

Parcela nemá evidované BPEJ.

Omezení vlastnického práva

Nejsou evidována žádná omezení.

Jiné zápisy

Typ
Změna výměr obnovou operátu
Změna číslování parcel

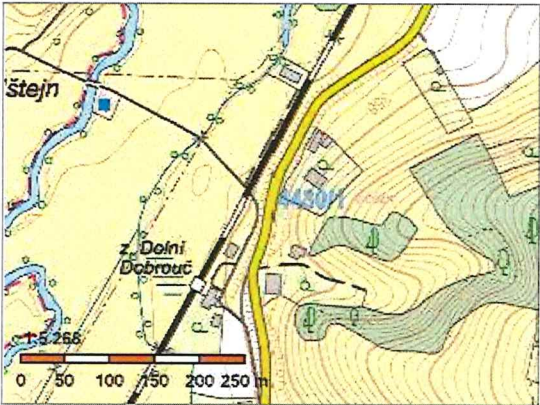
📄 Řízení, v rámci kterých byl k nemovitosti zapsán cenový údaj

Nemovitost je v územním obvodu, kde státní správu katastru nemovitostí ČR vykonává [Katastrální úřad pro Pardubický kraj, Katastrální pracoviště Ústí nad Orlicí](#)

Zobrazené údaje mají informativní charakter. Platnost dat k 09.10.2023 09:00.

Informace o pozemku

Parcelní číslo:	4430/1
Obec:	Dolní Dobrouč [580121]
Katastrální území:	Dolní Dobrouč [628913]
Číslo LV:	408
Výměra [m²]:	48939
Typ parcely:	Parcela katastru nemovitostí
Mapový list:	GUST2880.V.S.XXIII-16-13
Určení výměry:	Graficky nebo v digitalizované mapě
Způsob využití:	dráha
Druh pozemku:	ostatní plocha



Vlastníci, jiní oprávnění

Vlastnické právo	Podíl
Česká republika	
Právo hospodařit s majetkem státu	Podíl
Správa železnic, státní organizace, Dlážděná 1003/7, Nové Město, 11000 Praha 1	

Způsob ochrany nemovitosti

Název
ochranné pásmo vodního zdroje 2.stupně

Seznam BPEJ

Parcela nemá evidované BPEJ.

Omezení vlastnického práva

Typ
Věcné břemeno (podle listiny)
Věcné břemeno ve prospěch nemovitosti neevidované v katastru

Jiné zápisy

Typ
Změna číslování parcel

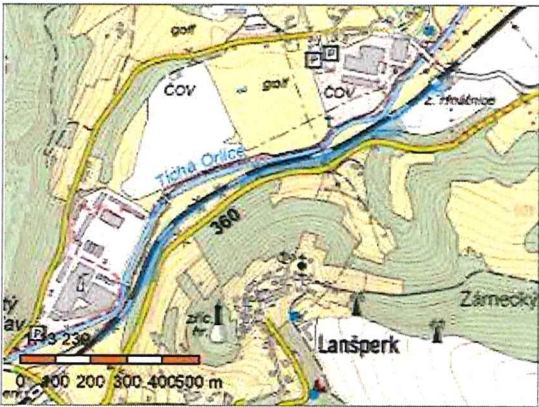
☞ Řízení, v rámci kterých byl k nemovitosti zapsán cenový údaj

Nemovitost je v územním obvodu, kde státní správu katastru nemovitostí ČR vykonává [Katastrální úřad pro Pardubický kraj, Katastrální pracoviště Ústí nad Orlicí](#)

Zobrazené údaje mají informativní charakter. Platnost dat k 09.10.2023 09:00.

Informace o pozemku

Parcelní číslo:	325/1
Obec:	Dolní Dobrouč [580121]
Katastrální území:	Lanšperk [679038]
Číslo LV:	51
Výměra [m²]:	30230
Typ parcely:	Parcela katastru nemovitostí
Mapový list:	KMD
Určení výměry:	Graficky nebo v digitalizované mapě
Způsob využití:	dráha
Druh pozemku:	ostatní plocha



Vlastníci, jiní oprávnění

Vlastnické právo	Podíl
Česká republika	
Právo hospodařit s majetkem státu	Podíl
Správa železnic, státní organizace, Dlážděná 1003/7, Nové Město, 11000 Praha 1	

Způsob ochrany nemovitosti

Nejsou evidovány žádné způsoby ochrany.

Seznam BPEJ

Parcela nemá evidované BPEJ.

Omezení vlastnického práva

Typ
Věcné břemeno ve prospěch nemovitosti neevidované v katastru

Jiné zápisy

Typ
Změna výměr obnovou operátu

Řízení, v rámci kterých byl k nemovitosti zapsán cenový údaj

Nemovitost je v územním obvodu, kde státní správu katastru nemovitostí ČR vykonává [Katastrální úřad pro Pardubický kraj, Katastrální pracoviště Ústí nad Orlicí](#)

Zobrazené údaje mají informativní charakter. Platnost dat k 09.10.2023 09:00.